

Туристический потенциал Бостанлыкского района



Территория

Бостанлыкский район расположен на крайнем северо-востоке Ташкентской области.

Административный центр – г. Газалкент

Это один из самых интересных туристических районов Узбекистана.



Природа региона

Угам-Чаткальский природный парк


Один из крупнейших парков Центральной Азии. Включен в Список Всемирного наследия ЮНЕСКО. Образован в 1990 году на территории Ташкентской области, в которую включены Бостанлыкский, Паркентский и Ахангаранский районы. Территория богата растительным и животным миром, красивейшими водопадами и озерами, скалистыми местностями и туристическими тропами, проходящие по живописным долинам.



Среди обитателей парка:

Снежный барс, сурок Мензбира, тьянь-шанский бурый медведь, черный аист, олень и многие другие редкие животные.

Площадь парка – 574 000 га.





Археологические памятники

На территории парка находятся археологические памятники.

В урочище Карасау можно увидеть древние наскальные рисунки. Обнаружены стоянки первобытных людей: Пальтау, Обирахмат, Ходжикент, Кульбулак, Пулутхан.

На стоянках были найдены древние орудия труда, посуда, ритуальные захоронения. Такие памятники указывают на то, что даже сорок тысяч лет назад в этих живописнейших местах уже жили люди, используя плодородные пастбища и родниковую воду.

Нефритовые озера Урунгат

На территории края имеются красивейшие озера Урунгат, которые называют «Нефритовыми» за необычный и красивый цвет воды. Каждый турист, посетивший это место, остается в восторге от непередаваемой красоты озёр. Здесь наслаждаются созерцанием природы, чистой водой, раскинутой в горной впадине, яркой зеленью, покоем и тишиной.



Горы

Чимганские горы

Одна из главных природных достопримечательностей Ташкентской области Узбекистана. Величественные каньоны, крутые обрывы, стремительные горные реки, пробивающие себе дорогу сквозь суровые скалы – это все о Чимганских горах



Водные ресурсы

Река Чирчик

Основная река, питающая Ташкент и Ташкентскую область. Протяженность Чирчика – 225 км. Главный приток – река Чаткал. На слиянии Чаткала и еще двух рек Коксу и Пскема было возведено Чарвакское водохранилище – одно из красивейших мест Узбекистана. На реке Чирчик построены еще два водохранилища – Газалкентское и Ходжикентское. Река Чирчик, помимо орошения полей, обеспечивает водой население Ташкентской области и промышленные предприятия таких крупных городов, как Ташкент, Чирчик, Янгиюль.



Чарвакское водохранилище

Чарвакское водохранилище – одно из крупнейших водохранилищ в Узбекистане, расположенное в Бостанлыкском районе Ташкентской области, в 80 км от столицы Ташкента. Оно было создано в 1970 году для регулирования водоснабжения и орошения сельскохозяйственных угодий в Ташкентской области. Общая площадь бассейна составляет 37 км², а объем воды – 2 м³ с почти 100 км береговой линии. Кроме того, Чарвакское водохранилище служит для производства электроэнергии – на его территории находится ГЭС.



Зоны отдыха

Озеро Чарвак, образованное за счет водохранилища, стало популярным местом отдыха для жителей Ташкента и туристов. На его берегах расположены множество зон отдыха, где можно провести время на пляже, совершить прогулку на лодке или катамаране, совершить полет на парашуте, а также заняться рыбалкой.



Горнолыжный туризм

Amirsoy Resort

Всесезонный горный курорт мирового уровня в Узбекистане, отвечающий современным стандартам комфорта, качества и безопасности. Курорт расположен на территории площадью 900 гектаров в одном из красивейших и живописных мест столичной области, на отрогах Чаткальского хребта западной части Тянь-Шаньских гор.



Экстремальный туризм

Всесезонный горный курорт мирового уровня в Узбекистане, отвечающий современным стандартам комфорта, качества и безопасности. Курорт расположен на территории площадью 900 гектаров в одном из красивейших и живописных мест столичной области, на отрогах Чаткальского хребта западной части Тянь-Шаньских гор.



Экстремальный туризм

Окрестности Чарвакского водохранилища являются самым популярным местом для парапланеризма. Полет можно совершить как с профессиональным инструктором, так и самому при прохождении специальной подготовки. Помимо парапланеризма, здесь также популярны полеты на воздушном шаре. Во время полетов открывается фантастический вид на водохранилище и его горные окрестности со снежными вершинами. Также горные регионы являются отличной возможностью для альпинизма, скалолазания и ледолазания. Помимо этого, здесь можно с ветерком покататься на скутере или же осмотреть окрестности на катамаране.



Авто - и мототуризм

Здесь проводятся соревнования по авто - мототуризму , организованные Министерством культуры и туризма, Ассоциацией Авто-Мото туризма и хокимиятом Ташкентской области.

Международный турнир "Jeep Sprint" (фото)



Гастрономия района



Посетив Бостанлыкский район, обязательно стоит отведать национальную кухню.



Мастава



Шашлык



Самса



Курт

Гастрономия района

Бостанлыкский район имеет огромный туристический потенциал благодаря своим природным красотам, горнолыжному и экстремальному туризму, а также гастрономии территории! Это один из районов Ташкентской области, который непременно должен посетить каждый турист!



Welcome to Uzbekistan!